

# ZONNE LAAN

Deze kaart toont ideeën voor een veiligere verkeerssituatie en meer mogelijkheden voor beweging en ontmoeting. Dit wordt bereikt door meer ruimte voor fietsers en voetgangers, veiliger oversteken, nieuwe wandelpaden, meer groen en aangewezen plaatsen voor beweging en ontmoeting.

Opmerking: Dit is een onderzoek naar hoe stedelijk ontwerp een gezondere levensstijl kan bevorderen. Het is *geen* plan voor realisatie!



Er zijn zebraapaden op de Eikenlaan en de Zonnelaan toegevoegd. Ze zorgen voor een betere verbinding tussen het winkelcentrum en de CasPoMor flats, en bovendien tussen de groene plekken ten noorden van de flats.



De breedte van de weg voor gemotoriseerd verkeer wordt verminderd. Fietspaden en trottoirs worden verbreed, waardoor fietsen en wandelen comfortabeler en veiliger wordt.



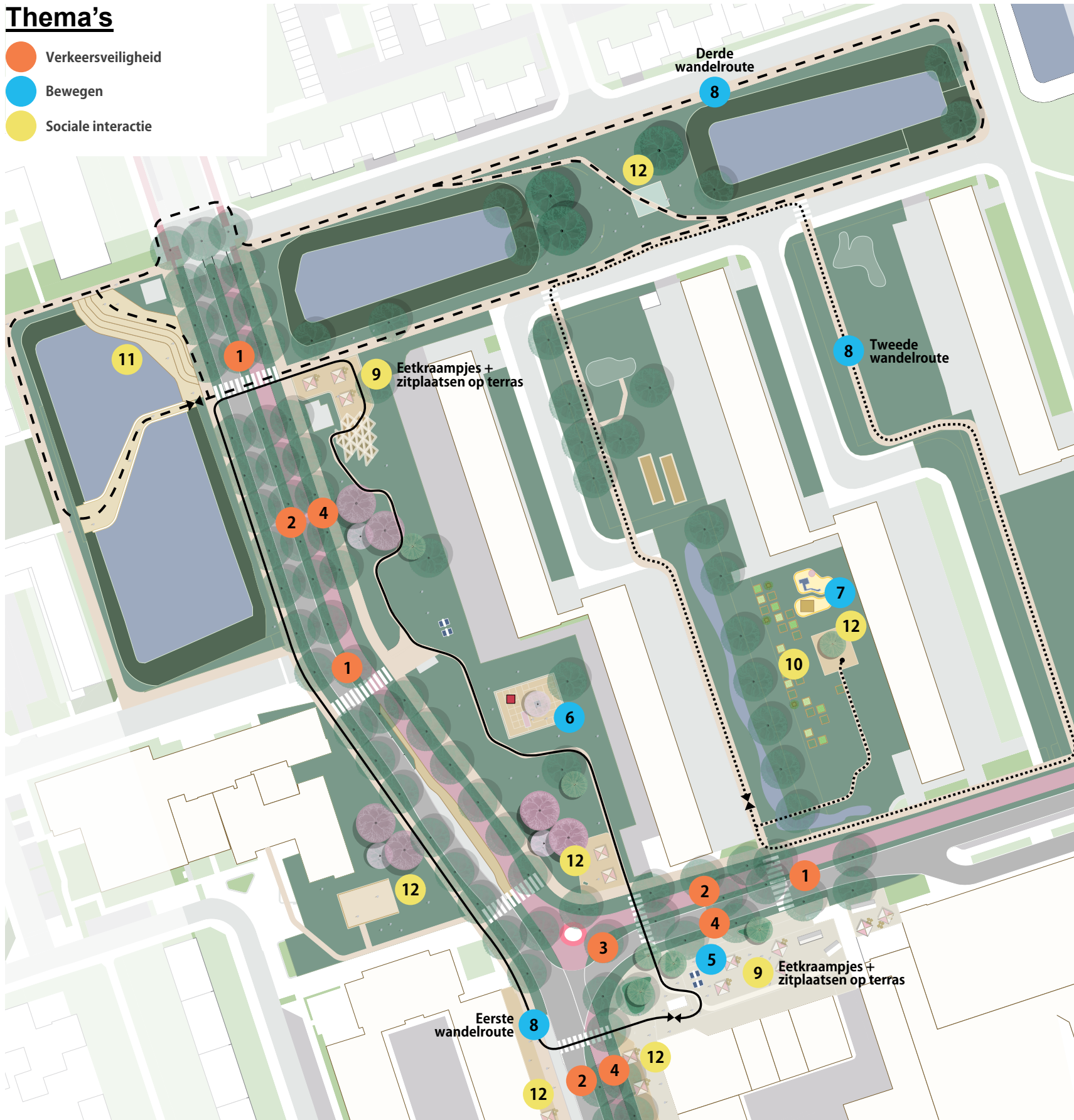
Op het kruispunt Zonnelaan-Eikenlaan wordt een rotonde voor fietsers aangelegd. Fietsers komen hierdoor minder auto's tegen op hun route en kunnen intuïtief en veilig van richting veranderen.



Groen stroken en bomen worden tussen de rijweg, fietspaden en trottoirs geplaatst. Fietsen en wandelen zullen veiliger voelen door de ruimtelijke scheiding.

## Thema's

- Verkeersveiligheid
- Bewegen
- Sociale interactie



Op het nieuwe plein ten noorden van het winkelcentrum zijn twee tafeltennistafels geplaatst. Dit maakt het gebied aantrekkelijker voor bewoners die geen interesse hebben in de horeca en biedt een activiteit voor jongeren.



Er is een *calisthenics court* naast de Castorflat gerealiseerd. Het biedt bewoners uit de wijk, zowel jong als oud, een plek om te trainen, op adem te komen en een praatje te maken.




Door het toevoegen van een speelplaats kunnen kinderen die hun grootouders bezoeken in de CasPoMor flats nu buiten spelen. Bovendien wordt wandelen in dit gebied aantrekkelijker voor gezinnen met kinderen.



Op het plein ten noorden van het winkelcentrum en naast de viskraam komen eetkraampjes en ruime terrassen. Dit biedt bewoners een plek om elkaar buiten te ontmoeten voor een kopje koffie of een hapje.




Naast de nieuwe speelplaats wordt een gezamenlijke tuin aangelegd met collectieve en individuele percelen. CasPoMor bewoners krijgen zo een buitenruimte waar ze samen kunnen tuinieren.



Aan de oever van de vijver komt een grote houten trap waar mensen kunnen eten, rusten, lezen en spelen in de zon. De plaats is ook interessant voor passerende fietsers, bijvoorbeeld onderweg van of naar Zernike.



Op verschillende plekken worden banken, picknicktafels en speciaal zitmeubilair geplaatst. Bewoners kunnen er rusten, lunchen of een praatje maken.



Door het toevoegen van wandelpaden en een brug worden er nieuwe wandelroutes gecreëerd, elk met een eigen sfeer en activiteiten: langs de reuring van de Zonnelaan, door het intieme groen van de CasPoMor flats of rustig langs de vijvers.





**Variatie in groen** 1

Op zonnige plaatsen worden nieuwe planten en bomen van verschillende grootte en kleuren geplant, daarnaast worden bij de vijver bomen en waterplanten toegevoegd. Dit zorgt voor een rijkere beleving van de natuur en trekt meer dieren aan.



**Steiger aan het water** 2

Een steiger is toegevoegd aan het nieuwe wandelpad langs de vijver. Het biedt de bewoners de mogelijkheid om in contact te komen met het water en van daaruit de flora en fauna te observeren.



**Onverharde paden** 3

Het asfalt van de paden in het park wordt vervangen door beige grind. Dit geeft de paden een natuurlijker uitstraling en brengt ze in harmonie met de rest van het park.




**Meer groen rondom het park** 4

Aan de oost- en westzijde worden nieuwe groenstroken met bomenrijen geplaatst. De wandelpaden aan de rand van het park liggen daardoor meer in het groen en de bomen zorgen voor schaduw, waardoor de paden meer uitnodigen voor een wandeling.

# ORION PARK

Op deze kaart staan ideeën voor de transformatie van het Orionpark, om de ervaring van groen te verbeteren, sociale ontmoetingen te faciliteren, de sociale veiligheid te vergroten, en om meer mogelijkheden voor beweging aan te bieden.

Opmerking: Dit is een onderzoek naar hoe stedelijk ontwerp een gezondere levensstijl kan bevorderen. Het is geen plan voor realisatie!



**Buitenkeuken** 5

Op de weide in het zuidwesten van het park wordt een paviljoen met daaronder een keuken met kookplaten of grill geplaatst. Het geeft burens en families de mogelijkheid om samen in het park te eten, bijv. bij een barbecue of een verjaardagsfeestje.



**Paviljoen weggehaald** 8

Het gele paviljoen in het donkerste deel van het park wordt verwijderd. Dit wordt gedaan om de drugshandel en het drugsgebruik op deze slecht zichtbare plaats in te dammen.



**Zitgelegenheden** 6

Langs het hoofdpad van het park komen drie zitjes met banken en vuilnisbakken. Ze nodigen mensen uit om te ontspannen en samen van de natuur te genieten.



**Goed zicht in het park** 9

De struiken aan de randen van het park zijn gekapt, zodat het park van buitenaf beter te zien is. Tegelijkertijd kunnen parkbezoekers altijd naar buiten kijken. Dit verhoogt het toezicht en het gevoel van veiligheid.



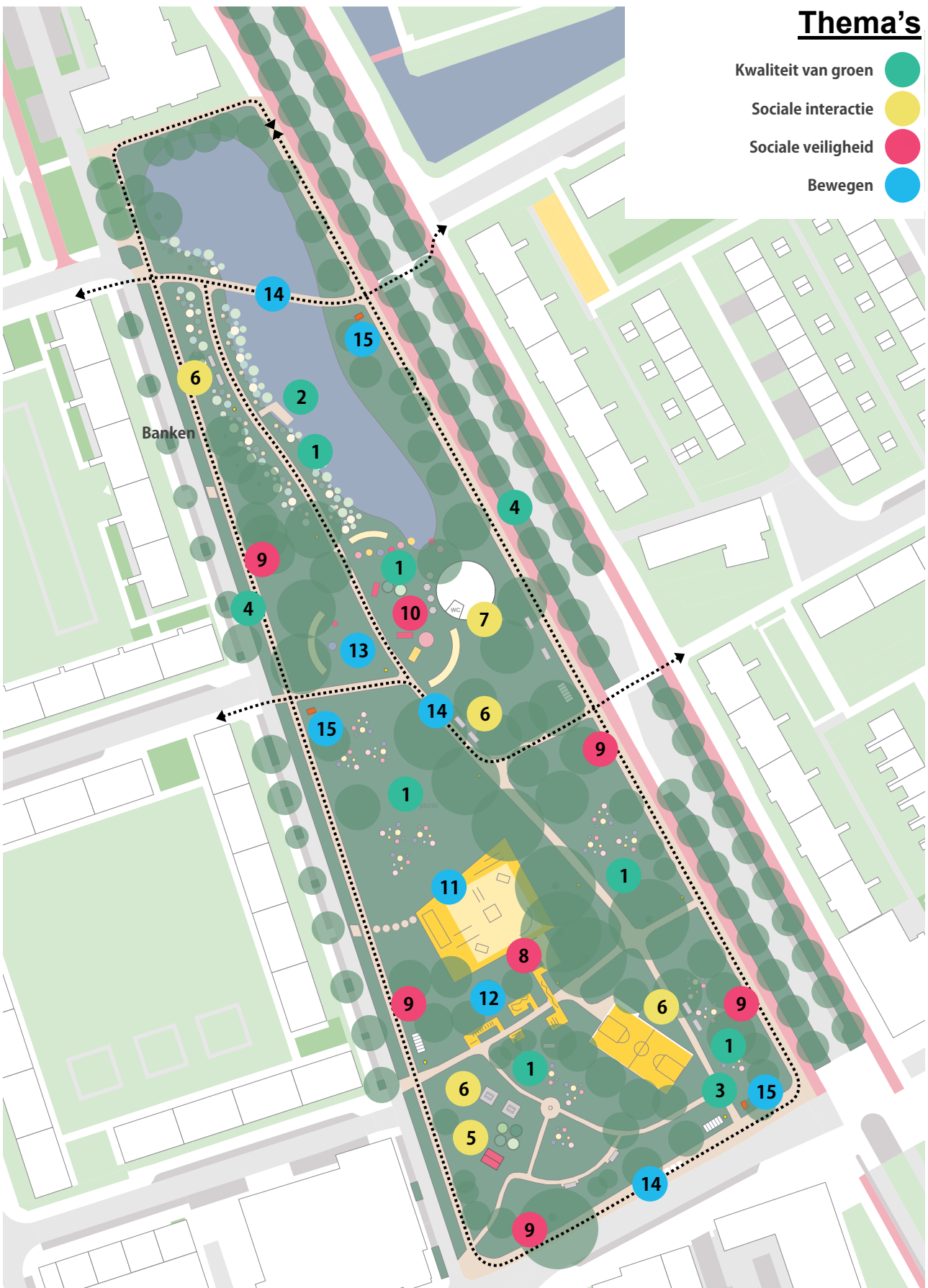
**Café met terras** 7

In het midden van het park wordt een café-paviljoen met terras gebouwd. Voor het eerst is er een plek in de buurt waar bewoners gezamenlijk van een drankje of een hapje in de natuur kunnen genieten.




**Toezicht houden op kinderen** 10

De speeltuin en het café liggen vlak naast elkaar. Dit zorgt voor permanent (informeel) toezicht op de speelplaats, zodat het veiliger is voor kinderen om buiten te spelen, zelfs zonder dat hun ouders aanwezig zijn.




## Thema's

- Kwaliteit van groen (Green circle)
- Sociale interactie (Yellow circle)
- Sociale veiligheid (Pink circle)
- Bewegen (Blue circle)



**Herontwerp skatebaan** 11

Er komen meer ramps en andere elementen in het skatepark, dat ook nieuwe zitjes en planten krijgt. De toch al populaire plek wordt daardoor veel aantrekkelijker voor skaters, en ook voor toeschouwers.



**Buiten fitness** 12

Een combinatie van toestellen voor evenwichtsoefeningen, krachttraining en klimmen wordt gerealiseerd als een fitnessparcours. Het biedt jong en oud de kans om fit te blijven en plezier te maken.



**Speeltuin** 13

Ten zuiden van de vijver komt een grote natuurspeeltuin. Zandbakken, hindernissen, planten en speeltoestellen bieden speel- en ontdekkingsmogelijkheden voor kinderen van verschillende leeftijden.



**Meer 'rondjes' om te lopen** 14

Nieuwe paden en een brug over de vijver ontsluiten nieuwe wandelroutes in het park en in de wijdere omgeving. In het park kunnen hierdoor meerdere rondjes worden gelopen, en het maakt wandelen in de buurt in het algemeen aantrekkelijker.



**Faciliteiten om hond uit te laten** 15

Bij drie ingangen van het park staan boxen met zakjes voor hondenbezitters en een voorziening voor het opruimen van hondenuitwerpsel. Het park nodigt hondenbezitters uit, terwijl het wel schoon blijft in het park.



# ZUID WEST

Op deze kaart worden ontwerpregen getoond die de mogelijkheden voor ontmoetingen, de sociale veiligheid en de verkeersveiligheid in Paddepoel-Zuidwest kunnen verbeteren.

Opmerking: Dit is een onderzoek naar hoe stedelijk ontwerp een gezondere levensstijl kan bevorderen. Het is *geen* plan voor realisatie!



Op een van de pleintjes worden een levensgroot schaakspel en twee tafeltennistafels geplaatst. Directe bewoners, vooral kinderen en jongeren, krijgen zo meer mogelijkheden om in hun directe omgeving samen te spelen.



Er komt een schuurtje voor zelfreparatie van fietsen op een van de pleintjes. Het is zichtbaar vanaf de Voermanstraat en kan een klein sociaal knooppunt zijn voor mensen uit heel Zuidwest.



Langs de straten rondom het bouwblok en op de pleintjes komen banken en picknicktafels. Ouders kunnen met hun kinderen naar de speeltuin, buren kunnen elkaar ontmoeten en wandelaars kunnen even rusten.



De speelplaats op het noordelijke pleintje wordt ontwikkeld tot een groene natuurspeeltuin. De groene inrichting zal de plek ook aantrekkelijker maken voor ouders die elkaar daar willen ontmoeten.




De achtertuinen die aan het pleintje grenzen worden open door het weghalen van schuttingen, en krijgen een extra stuk grond toegewezen. Zo komt er een permanent (informeel) toezicht op de pleintjes.



De garages worden afgebroken, waardoor een nieuw oost-west voetpad door het binnengebied mogelijk wordt. Het pleintje wordt ruimer, publieker en kan anders worden ingericht.



In de Voermanstraat worden de trottoirs verbreed en de rijweg versmald. De zijstraten worden veranderd in woonerven. Hierdoor worden de rijnsnelheid verlaagd en de aandacht van de bestuurders vergroot.



In alle straten wordt het parkeren op straat vervangen door parkeren in parkeervakken. De straten worden hierdoor overzichtelijker en ogen smaller.



In de Voermanstraat komen verhoogde zebrapaden als veilige oversteekplaatsen van bouwblok naar bouwblok. Ze dienen ook als verkeersdrempels en voorkomen zo snelheidsovertreders.